

Factura Pequeño Contribuyente

MELODY EUNICE , VELASQUEZ CALDERON

Nit Emisor: 402753070

MELODY EUNICE VELASQUEZ CALDERON

15 AVENIDA 16-68 COLONIA SAN JOSÉ LAS ROSAS SECTOR 2, A
zona 6, MIXCO, GUATEMALA

NIT Receptor: 3440958

Nombre Receptor: INSTITUTO GEOGRAFICO NACIONAL, INGENIERO
ALFREDO OBIOLS GOMEZ

Dirección comprador: AVENIDA LAS AMERICAS 5-76 ZONA 13, CIUDAD
GUATEMALA

NÚMERO DE AUTORIZACIÓN:

436B66FF-6B1D-4E76-A0CD-13F2EDCB94E7

Serie: 436B66FF Número de DTE: 1797082742

Numero Acceso:

Fecha y hora de emision: 06-oct-2025 09:16:22

Fecha y hora de certificación: 01-oct-2025 09:16:22

Moneda: GTQ

#No	B/S	Cantidad	Descripcion	P. Unitario con IVA (Q)	Descuentos (Q)	Otros Descuentos(Q)	Total (Q)	Impuestos
I	Servicio	I	Pago de honorarios por servicios técnicos prestados al Instituto Geográfico Nacional, Ingeniero Alfredo Obiols Gomez del Ministerio de Agricultura, Ganaderia y Alimentación durante el periodo correspondiente del 01 de septiembre de 2025 al 30 de septiembre de 2025, según Contrato Administrativo numero 2025-202-7-1-33, Acuerdo Ministerial de Aprobación número RH-029- 202-3-2025.	6,000.00	0.00	0.00	6,000.00	✓
TOTALES:					0.00	0.00	6,000.00	

CANCELADO ✓

* No genera derecho a crédito fiscal


Datos del certificador

Superintendencia de Administracion Tributaria NIT: 16693949

Razón: que se registra para hacer constar que la factura que precede, Serie 436B66FF número de DTE 1797082742 de fecha 06 de octubre de 2025; emitida por Melody Eunice Velasquez Calderon, ampara el pago por servicios técnicos; correspondiente al mes de septiembre del año 2025, según contrato número 2025-202-7-1-33 y Acuerdo Ministerial de Aprobación número RH-029-202-3-2025. Conste. Guatemala, 06 de octubre del año 2025.



(f) 
MELODY EUNICE VELASQUEZ CALDERON
DPI: 4027530700101

(f) 
Firma y sello del Responsable de la
Verificación de los Servicios Contratados
Ingeniero Marcos Osmundo Sutuc Carrillo
Subdirector del Instituto Geográfico Nacional -IGN-
Ing. Alfredo Obiols Gómez,
con Funciones Temporales



(f) 
Ingeniero David Isaac Gómez
Director del Instituto Geográfico Nacional -IGN-
Ing. Alfredo Obiols Gómez,
con Funciones Temporales



"Contribuyendo por el país que todos queremos"



Identificador Documento del Verificador
Integrado No:
1759332509721

Fecha de Generación:
Oct 1, 2025, 9:28 AM

Detalle de Documentos

Tipo Documento:	FEL
Fecha Emisión:	06/10/2025 09:16:22
Emisor:	402753070
Agente de Retención:	No es agente de retención.
Establecimiento:	MELODY EUNICE VELASQUEZ CALDERON
Receptor:	3440958-INSTITUTO GEOGRAFICO NACIONAL, INGENIERO ALFREDO OBIOLS GOMEZ
Monto Total:	GTQ GTQ 6000.000000
No. de Acceso:	0
Autorización:	436B66FF-6B1D-4E76-A0CD-13F2EDCB94E7
Serie:	436B66FF
Número del DTE:	1797082742
Acuse de recibido:	FCID202520251001T09:16:2306:00436B66FF6B1D4E76A0CD13F2EDCB94E7
Fecha de la consulta:	01/10/2025 09:28:20
Estado:	Activo
Asociado a una garantía mobiliaria:	No



SITUACIÓN DEL CONTRIBUYENTE:

NO PRESENTA INCUMPLIMIENTOS



Al 01/10/2025 09:28:33 AM

CONTRIBUYENTE Y/O EMISOR	
NIT	402753070
NOMBRE	MELODY EUNICE, VELASQUEZ CALDERON
RESUMEN	
TIPO DE INCUMPLIMIENTO	
¡FELICITACIONES! NO PRESENTA INCUMPLIMIENTOS TRIBUTARIOS	
El no presentar incumplimientos, no garantiza que el contribuyente pueda obtener la "Solvencia Fiscal", ya que el proceso de emisión de la misma, considera otras obligaciones no incluidas en el Verificador Integrado.	

Para actualizar tus Datos de RTU, así como verificar el detalle de las declaraciones presentadas puedes hacerlo en Agencia Virtual ingresando Usuario y Contraseña, si aún no tienes tu contraseña, ingresa a <https://portal.sat.gob.gt/portal/> selecciona Agencia Virtual en la opción "Solicitar Usuario", luego preséntate a una Agencia u Oficina Tributaria o llama al Contac Center de la SAT, teléfono 1550.



Verifique la validez de la presente consulta

INFORME MENSUAL DE ACTIVIDADES REALIZADAS

No. Contrato Administrativo		2025-202-7-1-33
No. de Acuerdo Ministerial de Aprobación de contrato:		RH-029-202-3-2025
Tipo de Servicios:		TÉCNICOS
Nombres y apellidos de la persona contratista:		MELODY EUNICE VELASQUEZ CALDERON
Plazo de contratación:	Del: 01/07/2025	Al: 30/09/2025
Período de este Informe:	Del: 01/09/2025	Al: 30/09/2025
Monto a pagar: Seis mil quetzales exactos		Q6,000.00
Prestados en:		INSTITUTO GEOGRÁFICO NACIONAL, INGENIERO ALFREDO OBIOLS GOMEZ

Señora Ministra de Agricultura, Ganadería y Alimentación:


A continuación, se detallan las actividades y avances gestionados durante el período de la contratación.

Descripción de actividades según TDR	Informe de actividades realizadas	Avance	
		Cuantitativo	Cualitativo
1) Servicios técnicos para colaborar en la actualización de la información de la base de datos del Diccionario Geográfico Nacional.	-Colaboré en el proceso de verificación y revisión de datos en el Suplemento del Diccionario Geográfico Nacional del municipio de San Juan Ixcoy , del departamento de Huehuetenango .	100%	Finalizado
2) Servicios técnicos para colaborar en la actualización y digitalización de la información geográfica de los diferentes proyectos, para la base de datos de la División de Información Geográfica.	-Colaboré en la digitalización e ingreso de atributos del proyecto de caracterización urbana del municipio de El Progreso, departamento de Jutiapa de los cuadrantes No. 58, 59, 60, 67, 68 y 69, los cuales corresponden a la segunda fase del proyecto.	100%	Finalizado
3) Servicios técnicos para colaborar en la actualización y digitalización de la información geográfica obtenida a través de la comparación de las certificaciones de ordenamiento territorial.	-Colaboré en la revisión y corrección de la digitalización de los nombres de los lugares poblados del municipio de San Juan Ixcoy del departamento de Huehuetenango .	100%	Finalizado

4) Servicios técnicos para colaborar el trabajo de gabinete y/o recorrido de campo de los diferentes proyectos de la División de Información Geográfica.	-Colaboré en el trabajo de gabinete mediante la elaboración del listado de dudas para el trabajo de campo del proyecto de toponimia de los municipios de San Lorenzo y San Juan Bautista del departamento de Suchitepéquez.	100%	Finalizado
5) Otras actividades relacionadas con el servicio contratado o que le sean asignadas por la autoridad superior.	-Colaboré en la elaboración del expediente digital el cual corresponde al municipio de Momostenango del departamento de Totonicapán .	100%	Finalizado
	Colaboré en la realización del banco de puntos en apoyo a la división de geodesia usando los discos: ND1523, ND1506, ND1610 y ND1540.	100%	Finalizado
	-Colaboré en recibir la capacitación "Taller de construcción de equipos de trabajo "Team Building"", la cual fue impartida por la Dirección de Recursos Humanos del MAGA con apoyo de BANTRAB en las instalaciones del Parque Ecológico Lomas de Pamplona.	100%	Finalizado


El presente informe describe lo actuado por el suscrito en cumplimiento a las actividades desarrolladas durante el periodo de la contratación y acorde a los términos de referencia de la misma.

Atentamente,

(f) 
Melody Euriçe Velasquez Calderon
DPI: 4027530700101
Celular: 3844-0405

Se hace constar que las actividades descritas en este informe responden a lo estipulado en el contrato administrativo y sus respectivos términos de referencia, y se encuentran recibidos de conformidad, por lo que autorizo a quién corresponda, para que procedan al trámite de pago de los honorarios correspondientes.

(f) 
Firma y sello del Responsable de la
Verificación de los Servicios Contratados.
Ingeniero Marcos Osmundo Sutuc Carrillo
Subdirector del Instituto Geográfico Nacional -IGN-
Ing. Alfredo Obiols Gómez,
con Funciones Temporales

(f) 
Ingeniero David Isaac Gómez
Director del Instituto Geográfico Nacional -IGN-
Ing. Alfredo Obiols Gómez,
con Funciones Temporales

INFORME FINAL DE ACTIVIDADES REALIZADAS

No. Contrato Administrativo		2025-202-7-1-33
No. de Acuerdo Ministerial de Aprobación de contrato:		RH-029-202-3-2025
Tipo de Servicios:		TÉCNICOS
Nombres y apellidos de la persona contratista:		MELODY EUNICE VELASQUEZ CALDERON
Plazo de contratación:	Del: 01/07/2025	Al: 30/09/2025
Período de este Informe:	Del: 01/07/2025	Al: 30/09/2025
Monto a pagar: Dieciocho mil quetzales exactos		Q18,000.00
Prestados en:		INSTITUTO GEOGRÁFICO NACIONAL, INGENIERO ALFREDO OBIOLS GOMEZ

Señora Ministra de Agricultura, Ganadería y Alimentación:

A continuación, se detallan las actividades y avances gestionados durante el período de la contratación.

Descripción de actividades según TDR	Informe de actividades realizadas	Avance	
		Cuantitativo	Cualitativo
1) Servicios técnicos para colaborar en la actualización de la información de la base de datos del Diccionario Geográfico Nacional.	-Colaboré en el proceso de verificación y revisión de datos en el Suplemento del Diccionario Geográfico Nacional del municipio de San Juan Ixcoy , del departamento de Huehuetenango .	100%	Finalizado
2) Servicios técnicos para colaborar en la actualización y digitalización de la información geográfica de los diferentes proyectos, para la base de datos de la División de Información Geográfica.	-Colaboré en la digitalización e ingreso de atributos del proyecto de caracterización urbana del municipio de El Progreso, departamento de Jutiapa de los cuadrantes No. 58, 59, 60, 67, 68 y 69, los cuales corresponden a la segunda fase del proyecto.	100%	Finalizado
3) Servicios técnicos para colaborar en la actualización y digitalización de la información geográfica obtenida a través de la comparación de las certificaciones de ordenamiento territorial.	-Colaboré en la revisión y corrección de la digitalización de los nombres de los lugares poblados del municipio de La Libertad del departamento de Huehuetenango .	100%	Finalizado
	-Colaboré en la revisión y corrección de la digitalización de los nombres de los lugares poblados del municipio de Colotenango del departamento de Huehuetenango	100%	Finalizado
	-Colaboré en la revisión y corrección de la digitalización de los nombres de los lugares poblados del municipio de San Juan Ixcoy del departamento de Huehuetenango	100%	Finalizado
4) Servicios técnicos para colaborar el trabajo de gabinete y/o recorrido de campo de los diferentes proyectos de la División de Información Geográfica.	-Colaboré en el trabajo de gabinete mediante la revisión y corrección sobre la recopilación de información Geográfica, para el trabajo de campo del proyecto de toponimia del municipio de San Lorenzo del departamento de Suchitepéquez .	100%	Finalizado
	-Colaboré en el recorrido de campo del proyecto de caracterización del uso y cobertura del suelo urbano del municipio de El Progreso del departamento de Jutiapa en su tercera fase.	100%	Finalizado

	-Colaboré en el trabajo de gabinete mediante la elaboración del listado de dudas para el trabajo de campo del proyecto de toponimia de los municipios de San Lorenzo y San Juan Bautista del departamento de Suchitepéquez.	100%	Finalizado
5) Otras actividades relacionadas con el servicio contratado o que le sean asignadas por la autoridad superior.	-Colaboré en la elaboración del expediente digital el cual corresponde al municipio de Totonicapán del departamento de Totonicapán .	100%	Finalizado
	-Colaboré en la elaboración del expediente digital el cual corresponde al municipio de Momostenango del departamento de Totonicapán .	100%	Finalizado
	-Colaboré en recibir la capacitación del Taller de Concientización "Cuidado responsable de tus Mascotas", la cual fue impartida por la Dirección de Recursos Humanos en coordinación con la Unidad de Bienestar Animal, la Casa del Té, ubicada dentro de las instalaciones del Zoológico La Aurora.	100%	Finalizado
	-Colaboré en recibir la capacitación "Taller de construcción de equipos de trabajo "Team Building", la cual fue impartida por la Dirección de Recursos Humanos del MAGA con apoyo de BANTRAB en las instalaciones del Parque Ecológico Lomas de Pamplona.	100%	Finalizado
	-Colaboré en la realización del banco de puntos en apoyo a la División de Geodesia de los discos con Item No. ND1523, ND1506, ND1610 y ND1540	100%	Finalizado

Resultado de la presentación de los servicios:

He realizado distintas funciones dentro de la División de Información Geográfica, principalmente en actividades de gabinete relacionadas con los departamentos de Huehuetenango y Totonicapán. Contribuí en la recopilación, análisis y actualización de datos geográficos para el Suplemento del Diccionario Geográfico Nacional, además de apoyar en la elaboración del expediente digital de los municipios de Totonicapán y Momostenango, pertenecientes al departamento de Totonicapán. Asimismo, participé en el trabajo de campo de la tercera fase del proyecto de caracterización del uso y cobertura del suelo urbano en el municipio de El Progreso, Jutiapa, y colaboré en la digitalización de los cuadrantes correspondientes a la segunda fase de dicho proyecto. Además, brindé apoyo a la División de Geodesia en la elaboración del banco de puntos.

El presente informe describe lo actuado por el suscrito en cumplimiento a las actividades desarrolladas durante el periodo de la contratación y acorde a los términos de referencia de la misma.

Atentamente,

(f) 
Melody Eunice Velásquez Calderón
DPI: 4027530700101
Celular: 3844-0405

Se hace constar que las actividades descritas en este informe responden a lo estipulado en el contrato administrativo y sus respectivos términos de referencia, y se encuentran recibidos de conformidad, por lo que autorizo a quién corresponda, para que procedan al trámite de pago de los honorarios correspondientes.

(f) 
Firma y sello del Responsable de la
Verificación de los Servicios Contratados

Ingeniero Marcos Osmundo Subic Carrillo
Subdirector del Instituto Geográfico Nacional -IGN-
ing. Alfredo Obiols Gómez,
con Funciones Temporales

(f) 
Ingeniero David Isaac Gómez
Director del Instituto Geográfico Nacional -IGN-
Ing. Alfredo Obiols Gómez,
con Funciones Temporales